

**QUYẾT ĐỊNH**

**Về việc thu hồi đất để thực hiện giải phóng mặt bằng, xây dựng  
Công trình: Đường liên huyện Chư Păh – Ia Grai – Đức Cơ – Chư Prông,  
tỉnh Gia Lai (địa bàn xã Ia Kriêng, huyện Đức Cơ – giai đoạn 3)**

**ỦY BAN NHÂN DÂN HUYỆN**

Căn cứ Luật Tổ chức chính quyền địa phương năm 2015;

Căn cứ Luật Đất đai năm 2013;

Căn cứ Nghị định số 43/2014/NĐ-CP ngày 15 tháng 5 năm 2014 của Chính phủ quy định chi tiết thi hành một số điều của Luật đất đai;

Căn cứ Thông tư số 30/2014/TT-BTNMT ngày 02 tháng 6 năm 2014 của Bộ trưởng Bộ Tài nguyên và Môi trường quy định về hồ sơ giao đất, cho thuê đất, chuyển mục đích sử dụng đất, thu hồi đất;

Căn cứ Quyết định số 554/QĐ-UBND ngày 07/06/2017 của UBND tỉnh Gia Lai về việc phê duyệt dự án đầu tư xây dựng công trình đường liên huyện Chư Păh – Ia Grai – Đức Cơ – Chư Prông, tỉnh Gia Lai;

Căn cứ Quyết định số 62/QĐ-UBND ngày 22/01/2018 của UBND tỉnh Gia Lai về việc phê duyệt điều chỉnh dự án đầu tư xây dựng công trình đường liên huyện Chư Păh – Ia Grai – Đức Cơ – Chư Prông, tỉnh Gia Lai;

Căn cứ Quyết định số 52/QĐ-UBND ngày 06/2/2018 của UBND tỉnh Gia Lai về việc phê duyệt Kế hoạch sử dụng đất năm 2018 của huyện Đức Cơ;

Căn cứ Thông báo số 81a/TB-UBND ngày 29 tháng 8 năm 2018 của UBND huyện về việc thu hồi đất để thực hiện giải phóng mặt bằng xây dựng công trình: Đường liên huyện Chư Păh – Ia Grai – Đức Cơ – Chư Prông, tỉnh Gia Lai (địa bàn xã Ia Kriêng, huyện Đức Cơ);

Xét đề nghị của phòng Tài nguyên và Môi trường tại tờ trình số: 631/TTr-TNMT ngày 25 tháng 11 năm 2019,

**QUYẾT ĐỊNH:**

**Điều 1.** Thu hồi 16,1m<sup>2</sup> đất trồng cây lâu năm của ông Rơ Mah Hoen, địa chỉ thường trú: Làng Krai, xã Ia Kriêng, huyện Đức Cơ, tỉnh Gia Lai.

- Vị trí thu hồi đất: Một phần thửa đất số 100, tờ bản đồ 233, xã Ia Kriêng, huyện Đức Cơ.

- Lý do thu hồi đất: Thu hồi đất để xây dựng công trình: Đường liên huyện Chư Păh – Ia Grai – Đức Cơ – Chư Prông, tỉnh Gia Lai (địa bàn xã Ia Kriêng, huyện Đức Cơ – giai đoạn 3).

*(Kèm theo sơ đồ vị trí thu hồi đất).*

**Điều 2.** Trách nhiệm của các cơ quan, tổ chức thực hiện việc thu hồi đất:

1. Chủ tịch Ủy ban nhân dân xã Ia Kriêng có trách nhiệm giao Quyết định này cho ông Rơ Mah Hoen, trường hợp không nhận Quyết định hoặc vắng mặt, thì phải lập biên bản; niêm yết Quyết định này tại trụ sở Ủy ban nhân dân xã Ia Kriêng.

2. Hội đồng bồi thường, hỗ trợ và tái định cư có trách nhiệm bàn giao diện tích đất thu hồi cho Ban quản lý dự án đầu tư – xây dựng các công trình giao thông tỉnh để triển khai xây dựng công trình.

3. Văn phòng ĐKĐĐ tỉnh Gia Lai-Chi nhánh huyện Đức Cơ thực hiện việc chỉnh lý giấy chứng nhận quyền sử dụng đất đã cấp; chỉnh lý hồ sơ địa chính theo đúng quy định của Pháp luật.

**Điều 3.** Quyết định này có hiệu lực kể từ ngày ký.

Chánh Văn phòng HĐND-UBND huyện, Trưởng Phòng Tài nguyên và Môi trường, Giám đốc Văn phòng ĐKĐĐ tỉnh Gia Lai - Chi nhánh huyện Đức Cơ, Chủ tịch UBND xã Ia Kriêng, thủ trưởng các đơn vị có liên quan và ông Rơ Mah Hoen chịu trách nhiệm thi hành quyết định này. /.

*Nơi nhận:*

- Như Điều 3;

- Lưu: VT-VP

TM. ỦY BAN NHÂN DÂN HUYỆN

KT. CHỦ TỊCH

PHÓ CHỦ TỊCH



Trịnh Văn Thành

# SƠ ĐỒ VỊ TRÍ THU HỒI ĐẤT

(PHẦN DIỆN TÍCH ĐẤT NẰM TRONG PHẠM VI GPMB


CÔNG TRÌNH: ĐƯỜNG LIÊN HUYỆN CHƯ PĂH - IA GRAI - ĐỨC CỎ - CHU PRÔNG, TỈNH GIA LAI (ĐỊA BÀN XÃ IA KRIÊNG - GIAI ĐOẠN 3).

(Kèm theo quyết định số: 2205 /QĐ-UBND ngày 26 tháng 11 năm 2019 của UBND huyện)

1. Tên người sử dụng đất: Rơ Mah Hoen, Địa chỉ thường trú: Làng Krai, xã Ia Kriêng, huyện Đức Cơ, tỉnh Gia Lai


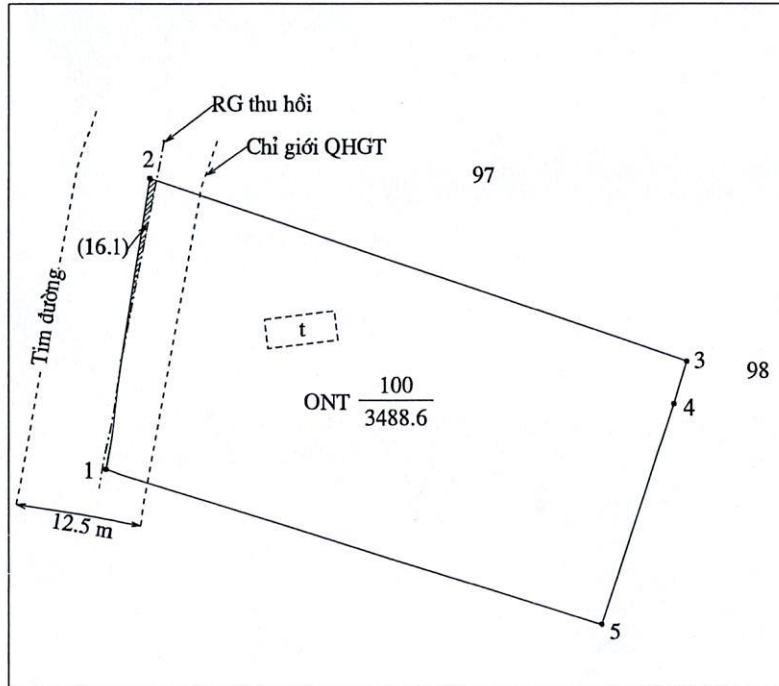
2. Diện tích thu hồi: 16.1 m<sup>2</sup> (thuộc một phần thửa đất số 100, tờ bản đồ 233, xã Ia Kriêng, huyện Đức Cơ, tỉnh Gia Lai)

3. Loại đất thu hồi: CLN

4. Vị trí, phạm vi thu hồi 

5. Sơ đồ thửa đất:

6. Tọa độ và chiều dài cạnh thửa



Cạnh	Tọa độ (*)		Chiều dài (m)	Cạnh	Tọa độ (*)		Chiều dài (m)
	X (m)	Y (m)			X (m)	Y (m)	
1	1520486.32	415446.85	44.44				
2	1520530.24	415453.63	85.29				
3	1520502.55	415534.30	6.69				
4	1520496.14	415532.38	34.81				
5	1520463.11	415521.38	78.06				
1	1520486.32	415446.85					